COMUNE DI PIANTEDO

Provincia di Sondrio

PIANO DI GOVERNO DEL TERRITORIO

STUDIO ASSOCIATO MASPES

arch. GIAN ANDREA MASPES & Ing. PIETRO MASPES

Approvato con delibera di CC n. 9 del 27.06.2014

ABACO VALORI DELL'ABITATO ED ELEMENTI DELLA MEMORIA

Elaborato:

RN.02

I SOGGETTI DELL'AMMINISTRAZIONE:

Sindaco

_____

Responsabile del Settore Servizi Territoriali:

_____

Autorità Procedente:

_____

Autorità Competente per la VAS:

_____

Segretario Generale:

_____

ABACO DEGLI EDIFICI DI VALORE RILEVANTE

Comune di Piantedo - Piano delle Regole

Abaco edifici di valore rilevante

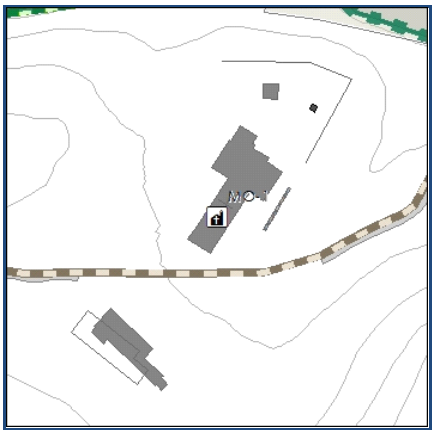

MO-1

Chiesa

Coordinate
UTM - Wgs 84

X: 532.360

Y: 5.109.459

Loc. Val Pozzo

Chiesa della Madonna di Val Pozzo

Scala 1 : 2.000

Chiesa della Madonna di Val Pozzo, luogo della memoria e della devozione di importanza sovraccomunale

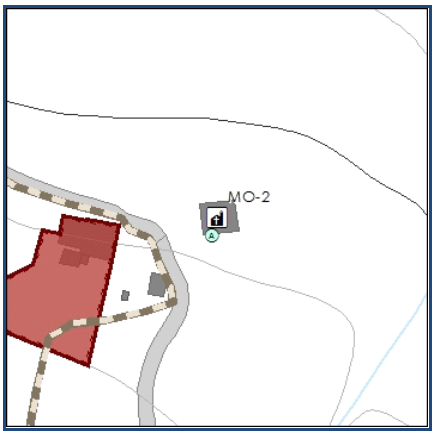

MO-2

Chiesa

Coordinate
UTM - Wgs 84

X: 533.296

Y: 5.107.944

Loc. Verdione

Chiesa di S.Rocco in Verdione

Scala 1 : 2.000

La chiesetta di Verdione rappresenta il principale punto di incontro per gli abitanti di Piantedo che nel periodo estivo si trasferiscono in quota

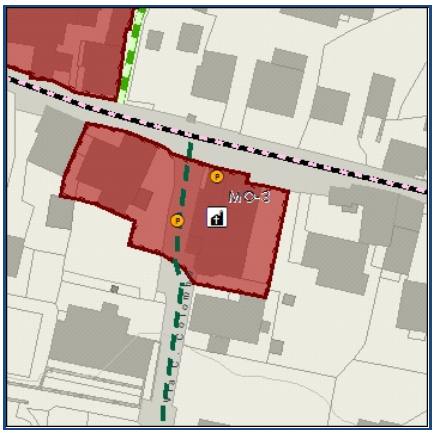

MO-3

Chiesa

Coordinate
UTM - Wgs 84

X: 533.311

Y: 5.109.028

Loc. Scudei

Chiesa Parrocchiale di Santa Maria

Scala 1 : 2.000

Chiesa parrocchiale dedicata a Santa Maria Nascente

ABACO DEI VALORI DELL'ABITATO ED ELEMENTI DELLA MEMORIA

Le pagine che seguono propongono un elenco di opere appartenenti alle cosiddette arti minori, patrimonio storico, artistico ed etnografico che è opportuno conservare e valorizzare.
Sono espressione di una civiltà la cui conoscenza può colmare le lacune esistenti nell'immaginario collettivo dei cittadini di Piantedo riguardo la propria identità Storica,
E' perciò utile restituire alla fruizione i simboli che testimoniano l'attaccamento alla terra e la tenace e assidua dedizione al miglioramento fondiario di una popolazione laboriosa, sobria, dotata di senso civico e legata ai valori culturali e religiosi della tradizione.
Numerosi i segni del sacro (affreschi murali, santelle, edicole a nicchia su case e baite ecc.) disseminati nei centri e nelle frazioni, su su fino a maggenghi ed alpeggi, oltre naturalmente alle chiese.
Nell'elenco cui si accennava, i rilevatori hanno ritenuto opportuno segnalare anche alcune opere recenti; si tratta di manufatti lignei, balconi soprattutto, ornamenti di case costruite da poco o riattate con criteri "moderni".
Sono stanzialmente imitazioni di modelli presenti in antichi contesti, diversi dagli attuali per impostazione progettuale e funzionale, che pure rappresentano la continuità col passato, grazie alla tradizionale abilità degli artigiani del luogo.

Comune di Piantedo - Piano delle Regole

Abaco valori dell'abitato ed elementi della memoria

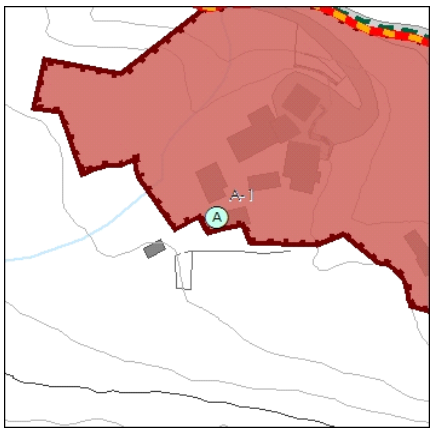

A-1

Coordinate
UTM - Wgs 84

X: 532.534

Y: 5.109.076

Loc. Piodella

Scala 1 : 2.000

Tracce di affresco su edificio rurale

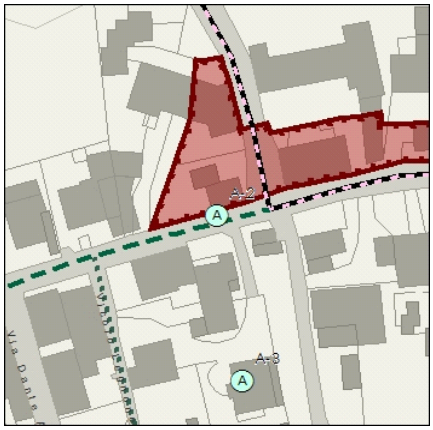

A-2

Coordinate
UTM - Wgs 84

X: 533.102

Y: 5.109.066

Loc. Scudei

Scala 1 : 2.000

Affresco Madonna con Bambino Via Vittorio Emanuele II, testimonianza della devozione popolare

A-3

Coordinate
UTM - Wgs 84

X: 533.109

Y: 5.109.022

Loc. Scudei

Scala 1 : 2.000

Affresco, testimonianza della devozione popolare

Comune di Piantedo - Piano delle Regole

Abaco valori dell'abitato ed elementi della memoria

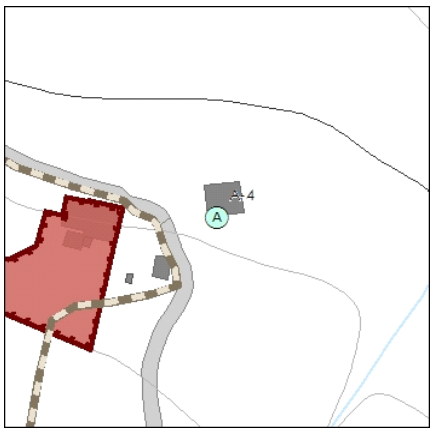

A-4

Coordinate
UTM - Wgs 84

X:	533.295
Y:	5.107.939

Loc. Verdione

Scala 1 : 2.000

Pregevole affresco della chiesetta di Verdione

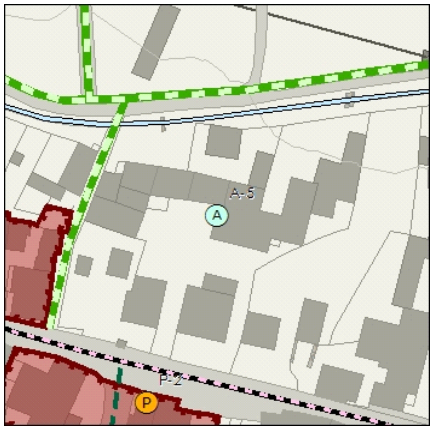

A-5

Coordinate
UTM - Wgs 84

X:	533.329
Y:	5.109.088

Loc. Carecina

Scala 1 : 2.000

Dipinto votivo su facciata di edificio rurale

A-6

Coordinate
UTM - Wgs 84

X:	533.542
Y:	5.108.608

Loc. Cà di Rocc

Scala 1 : 2.000

Affresco di Ca di Rocc

Comune di Piantedo - Piano delle Regole

Abaco valori dell'abitato ed elementi della memoria

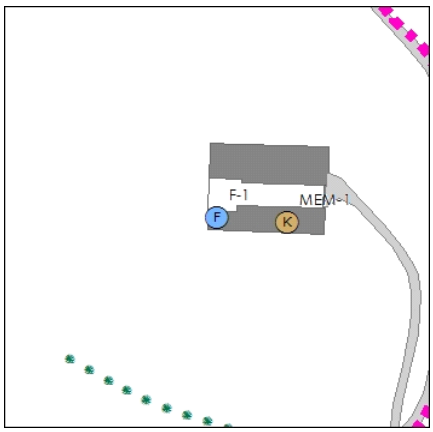

F-1

Coordinate
UTM - Wgs 84

X: 532.907

Y: 5.110.402

Loc. Isola

Scala 1 : 2.000

Antica cascina con fontana

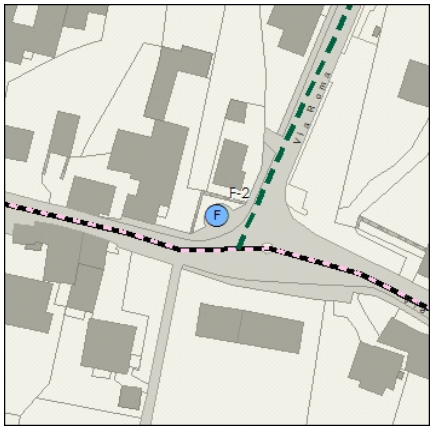

F-2

Coordinate
UTM - Wgs 84

X: 533.394

Y: 5.109.038

Loc. Carecina

Scala 1 : 2.000

Spazio pubblico con fontana di recente realizzazione

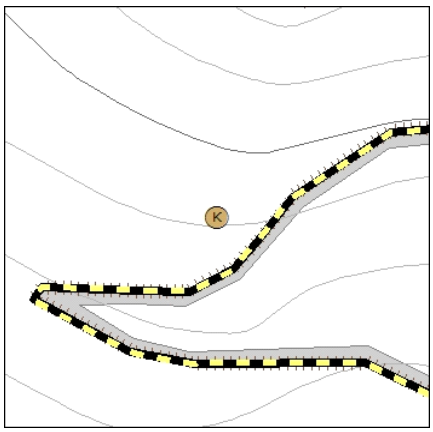

K-2

Coordinate
UTM - Wgs 84

X: 532.171

Y: 5.106.166

Loc. Scoggione

Scala 1 : 2.000

Ponte militare

Comune di Piantedo - Piano delle Regole

Abaco valori dell'abitato ed elementi della memoria

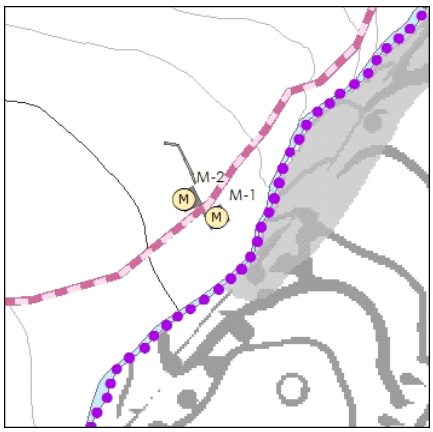

M-1

Coordinate
UTM - Wgs 84

X: 533.737

Y: 5.108.390

Loc. Cà dei Capitani

Scala 1 : 2.000

Resti di antico mulino sul torrente Madriasco

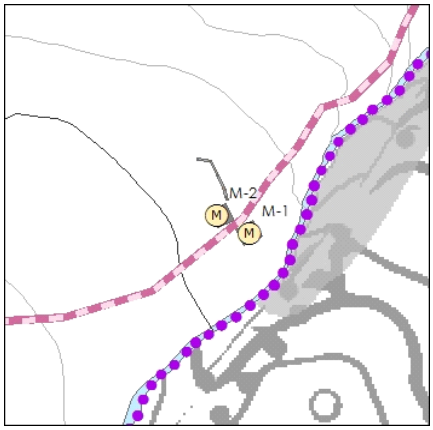

M-2

Coordinate
UTM - Wgs 84

X: 533.728

Y: 5.108.395

Loc. Cà dei Capitani

Scala 1 : 2.000

Resti di antico mulino sul torrente Madriasco

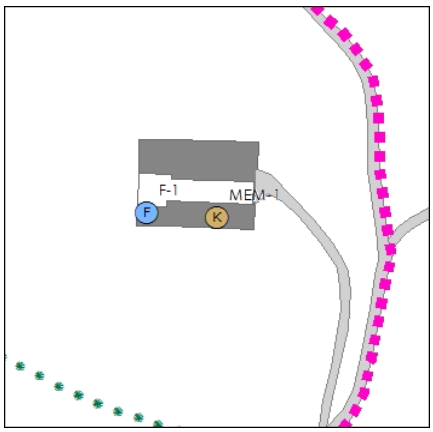

MEM-1

Coordinate
UTM - Wgs 84

X: 532.926

Y: 5.110.401

Loc. Isola

Scala 1 : 2.000

Significativo esempio di cascina della bassa Valtellina (presenta uno schema a corte che richiama quello della cascina della pianura Padana piuttosto che del complesso rurale valtellinese)

Comune di Piantedo - Piano delle Regole

Abaco valori dell'abitato ed elementi della memoria

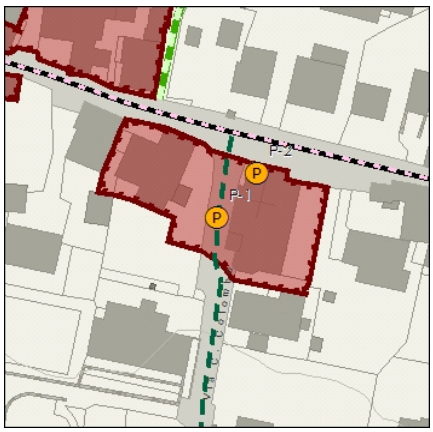

P-1

Coordinate
UTM - Wgs 84

X: 533.301

Y: 5.109.027

Loc. Scudei

Scala 1 : 2.000

Portalino laterale Chiesa di Santa Maria

P-2

Coordinate
UTM - Wgs 84

X: 533.311

Y: 5.109.038

Loc. Scudei

Scala 1 : 2.000

Portale d'ingresso Chiesa di Santa Maria

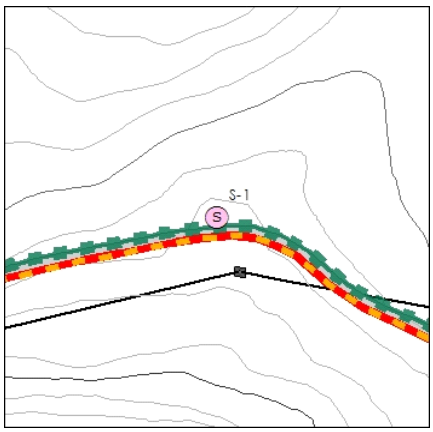

S-1

Coordinate
UTM - Wgs 84

X: 532.373

Y: 5.109.346

Loc. Val Pozzo

Scala 1 : 2.000

La cappella del viandante, recentemente rimaneggiata, è uno dei più significativi luoghi della memoria per gli abitanti di Piantedo

Comune di Piantedo - Piano delle Regole

Abaco valori dell'abitato ed elementi della memoria

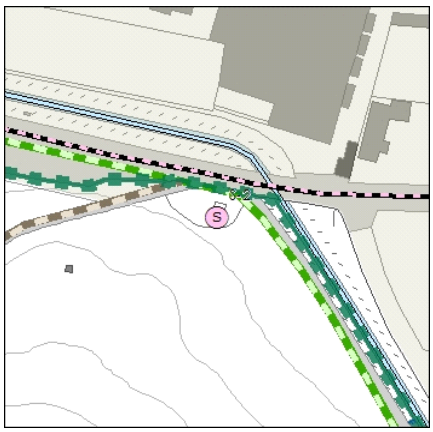

S-2

Coordinate
UTM - Wgs 84

X: 532.483

Y: 5.109.493

Loc. Val Pozzo

Scala 1 : 2.000

Cappelletta votiva di recente edificazione sullo svincolo per la strada che porta alla chiesa della madonna di Val Pozzo

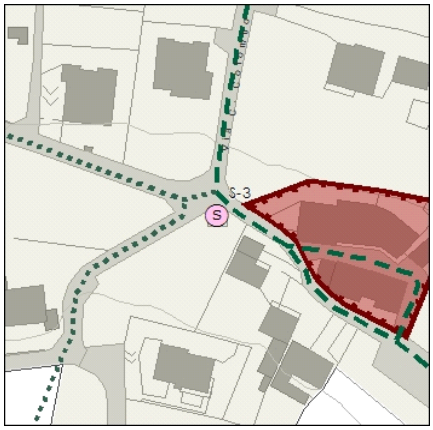

S-3

Coordinate
UTM - Wgs 84

X: 533.278

Y: 5.108.849

Loc. Scudei

Scala 1 : 2.000

Cappelletta votiva sul crocevia tra via Dante Alighieri e via Cristoforo Colombo